




HORKOVOD – TEPLÁRNA NÁCHOD




OPRAVENÉ OPLOCENÍ – TRASA "A"



OPĚRNÁ STĚNA S OPLOCENÍM – TRASA "B"



NOVÉ OPLOCENÍ – TRASA "C"



PLOCHA PRO ULOŽENÍ ZEMINY

POZNÁMKA : VŠECHNY VRCHNÍ A PODZEMNÍ INŽENÝRSKÉ SÍTĚ JSOU PŮVODNÍ

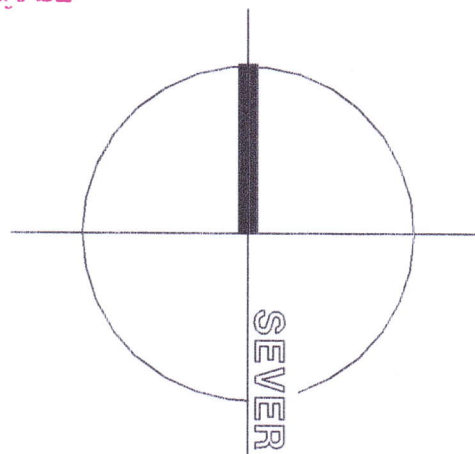
HLAVNÍ ING. PROJEKTU	ZODP. PROJEKTANT	VYPRACOVAL	MĚŘÍTKO : 1 : 250	 atelier projektový a inženýrský
ZDENĚK NÝVLT	ING. TOMAŠ ŠUBERT	ZDENĚK NÝVLT	FORMÁT : 8 A4	
			DATUM : 12. 2015	
INVESTOR : KRÁLOVÉHRADECKÝ KRAJ, PIVOVARSKÉ NÁMĚSTÍ č.p. 1245, 500 03 HRADEC KRÁLOVÉ				
AKCE : PŘÍPRAVA ÚZEMÍ PRO ULOŽENÍ ZEMINY OPĚRNÁ STĚNA A NOVÉ OPLOCENÍ HORNÍ NEMOCNICE NÁCHOD na parcele p.č. 1074/1 a 1091/1, k. ú. NÁCHOD C – SITUACE STAVBY				ZPRACOVATEL : S atelier s.r.o. Projektový a inženýrský Palackého 920 547 01 NÁCHOD 491 61 61 69 atelier@satelier.cz
DOKUMENTACE PRO – DUR, DSP A DPS			Č. PARÉ	EV. Č. AKCE 1245 23 15
NÁZEV PŘÍLOHY : KOORDINAČNÍ VÝKRES STAVBY				ČÍSLO PŘÍLOHY C3.

PCÚ DI NÁCHOD NENÍ KRAJÍTEK S OPRÁVNOU
 ŽDI, JELIKOŽ V PROSTORU ROZHLEDU JINŽAKU
 NK + III 125 26 JE VÝŠKA CCA 30 m.
 SPLNĚNO PODMÍNKY ROZHLEDU.

por. David KULT

POLICIE ČESKÉ REPUBLIKY
 KRAJSKÉ ŘEDITELSTVÍ POLICIE
 KRÁLOVÉHRADECKÉHO KRAJE
 ÚZEMNÍ ODBOR
 DOPRAVNÍ INSPEKTORAT
 547 45 NÁCHOD

27-01-2016



LEGENDA :




HRANICE STÁVAJÍCÍCH POZEMKŮ A OBJEKTŮ




STÁVAJÍCÍ SPLAŠKOVÁ KANALIZACE – BETON 300 mm



STÁVAJÍCÍ VODOVODNÍ ŘAD – PVC 80 mm



STÁVAJÍCÍ VRCHNÍ KABELOVÉ VEDENÍ ELEKTRO – NN



STÁVAJÍCÍ TELEFONNÍ KABELOVÝ ROZVOD